

Dátum: 30.7.2016

 Neutrálna časť: **125km**

Km od/do		Križovatka	Miesto	Harmonogram [km/h]		
štartu	cieľa			25	30	35
0,0	125,0	⇒	Trenčín Trenčiansky samosprávny kraj K dolnej stanici 7282/20A	9:00	<b>9:00</b>	9:00
0,1	124,9	⇐ 	Trenčín Námestie Sv. Anny	9:00	<b>9:00</b>	9:00
0,3	124,7	↑↑	Trenčín Námestie Sv. Anny	9:00	<b>9:00</b>	9:00
0,6	124,4	⇒ 	Trenčín, Palackého	9:01	<b>9:01</b>	9:01
1,0	124,0	⇒ 	Trenčín, Hasičská	9:02	<b>9:02</b>	9:01
10,5	114,5	↑↑	Trenčianska Teplá	9:25	<b>9:21</b>	9:18
13,0	112,0	↑↑ 	Po 61, Dubnica nad Váhom, 2. výjazd	9:31	<b>9:26</b>	9:22
15,0	110,0	↑↑ 	Dubnica/Váhom, Obrancov mieru 2. výjazd	9:36	<b>9:30</b>	9:25
20,0	105,0	↑↑ 	Po 61, Ilava 2. výjazd	9:48	<b>9:40</b>	9:34
21,0	104,0	↑↑ 	Po 61, Ilava 3. výjazd	9:50	<b>9:42</b>	9:36
29,0	96,0	⇐ 	Ladce - mierne doľava, na 61A, smer Hloža - Podhorie	10:09	<b>9:58</b>	9:49
31,0	94,0	⇐ 	Beluša, Slatinská	10:14	<b>10:02</b>	9:53
32,0	93,0	⇒ 	Beluša, Ľudovíta Štúra	10:16	<b>10:04</b>	9:54
33,0	92,0	⇐ 	Beluša, M.R. Štefánika smer Púchov	10:19	<b>10:06</b>	9:56
34,0	91,0	⇐ 	Beluša, na 49A smer Púchov	10:21	<b>10:08</b>	9:58
40,0	85,0	⇐ 	Púchov, na 507 tretí výjazd	10:36	<b>10:20</b>	10:08
40,6	84,4	↑↑	Po 507, Streženice	10:37	<b>10:21</b>	10:09
46,1	78,9	⇒ 	Lednické Rovne, na 1951, 1.výjazd	10:50	<b>10:32</b>	10:19
46,2	78,8	⇐ 	Lednické Rovne, na 1951	10:50	<b>10:32</b>	10:19
48,5	76,5	⇐ 	Na 1953, Dolná Breznica	10:56	<b>10:37</b>	10:23
53,3	71,7	⇐ 	Na 1949, Lednica	11:07	<b>10:46</b>	10:31

## Trenčín - Lubina

61,4	63,6	⇒		Na 507, Horovce	11:27	<b>11:02</b>	10:45
65,6	59,4	↑		Po 507, Pruské	11:37	<b>11:11</b>	10:52
66,9	58,1	↑		Po 507, Bohunice	11:40	<b>11:13</b>	10:54
70,7	54,3	↑		Po 507, Kameničany	11:49	<b>11:21</b>	11:01
71,7	53,3	↑		Po 507, Bolešov	11:52	<b>11:23</b>	11:02
73,4	51,6	↑		Po 507, Borčice	11:56	<b>11:26</b>	11:05
78,0	47,0	↑		Po 507, Nemšová	12:07	<b>11:36</b>	11:13
80,6	44,4	↑		Po 507, Nemšová - Kľúčové	12:13	<b>11:41</b>	11:18
82,8	42,2	↑		Po 507, Skalka Pod Váhom	12:18	<b>11:45</b>	11:21
87,3	37,7	↑		Po 507, Zamarovce	12:29	<b>11:54</b>	11:29
88,8	36,2	⇒		Na 61, Trenčín, Bratislavská, 1.výjazd	12:33	<b>11:57</b>	11:32
90,4	34,6	↑		Po 61, Trenčín, Bratislavská	12:36	<b>12:00</b>	11:34
91,5	33,5	↑		Po 61, Trenčín, Bratislavská	12:39	<b>12:03</b>	11:36
Stretnutie Pelotónov - Trenčín, Žilina, Trnava <b>Smer LUBINA - 1 SPOLOČNÝ pelotón.</b>							
110,0	15,0	⇒		Na 54, Nové Mesto Nad Váhom, smer Brno	13:24	<b>12:40</b>	12:08
111,0	14,0	↑		Po 54, Nové Mesto Nad Váhom	13:26	<b>12:42</b>	12:10
113,0	12,0	⇐		Na 581, smer Bzince pod Javorinou, 2.výjazd	13:31	<b>12:46</b>	12:13
119,0	6,0	⇒		Na 1239, smer Lubina	13:45	<b>12:58</b>	12:24
120,0	5,0	↑		Po 1239, Lubina	13:48	<b>13:00</b>	12:25
123,0	2,0	⇒		Na Pagáčovci	13:55	<b>13:06</b>	12:30
124,5	0,5	⇒		Na Amfiteáter Lubina	13:58	<b>13:09</b>	12:33
125,0	0,0			Amfiteáter Lubina - Penzión Roh	14:00	<b>13:10</b>	12:34

Dátum: 30.7.2016  
 Neutrálna časť: **122,4 km**




Km od/do		Križovatka	Miesto	Harmonogram [km/h]		
štartu	cieľa			25	<b>30</b>	35
0,0	122,4	⇒	Žilina Žilinský samosprávny kraj Komenského 2622/48	9:00	<b>9:00</b>	9:00
0,1	122,3	↑	Žilina, Komenského	9:00	<b>9:00</b>	9:00
0,4	122,0	↑	Žilina, Hlinská	9:00	<b>9:00</b>	9:00
1,4	121,0	⇒ 	Žilina, výjazd Kamenná	9:03	<b>9:02</b>	9:02
1,7	120,7	⇒ 	Žilina, smer Bytčická	9:04	<b>9:03</b>	9:02
1,8	120,6	⇒ 	Žilina, smer Bytčická	9:04	<b>9:03</b>	9:03
2,0	120,4	↑	Žilina, Bytčická	9:04	<b>9:04</b>	9:03
2,5	119,9	↑	Žilina, Dlhá	9:06	<b>9:05</b>	9:04
4,0	118,4	⇐ 	Žilina, Dlhá	9:09	<b>9:08</b>	9:06
4,1	118,3	⇒ 	Žilina, Dlhá	9:09	<b>9:08</b>	9:07
4,2	118,2	↑	Na 64, Žilina, Dlhá	9:10	<b>9:08</b>	9:07
5,4	117,0	↑	Po 64, Lietavská Lúčka	9:12	<b>9:10</b>	9:09
13,4	109,0	↑	Po 64, Rajecké Teplice	9:32	<b>9:26</b>	9:22
17,3	105,1	↑	Po 64, Kľače	9:41	<b>9:34</b>	9:29
20,0	102,4	⇒ 	Na 517, Rajec, Bystrická	9:48	<b>9:40</b>	9:34
27,2	95,2	↑	Po 517, Malé Lednice	10:05	<b>9:54</b>	9:46
30,4	92,0	↑	Po 517, Domaniža	10:12	<b>10:00</b>	9:52
36,0	86,4	↑	Po 517, Prečín	10:26	<b>10:12</b>	10:01
41,4	81,0	⇐ 	Slovenských partizánov Pov. Bystrica, 3.výjazd, na 1965, smer Sverepec	10:39	<b>10:22</b>	10:10
43,2	79,2	⇐ 	Na 61, smer Trenčín, Sverepec	10:43	<b>10:26</b>	10:14

## Žilina - Lubina

46,7	75,7	↑		Po 61, Sverepec	10:52	<b>10:33</b>	10:20
50,5	71,9	↑		Po 61, Visolaje	11:01	<b>10:41</b>	10:26
52,3	70,1	↑		Po 61, Beluša, Žilinská	11:05	<b>10:44</b>	10:29
53,0	69,4	←		Po 61, Beluša, Ľudovíta Štúra	11:07	<b>10:46</b>	10:30
54,0	68,4	←		Po 61, Beluša, Slatinská	11:09	<b>10:48</b>	10:32
54,7	67,7	⇒		Po 61, Beluša, Slatinská smer Ladce	11:11	<b>10:49</b>	10:33
58,6	63,8	↑		Po 61, Ladce Hviezdoslavova	11:20	<b>10:57</b>	10:40
64,6	57,8	↑		Po 61, Ilava 3. výjazd	11:35	<b>11:09</b>	10:50
65,6	56,8	↑		Po 61, Ilava 2. výjazd	11:37	<b>11:11</b>	10:52
71,1	51,3	↑		Dubnica/Váhom, Obrancov mieru 2. výjazd	11:50	<b>11:22</b>	11:01
73,1	49,3	↑		Po 61, Dubnica nad Váhom, 2. výjazd	11:55	<b>11:26</b>	11:05
76,1	46,3	↑		Po 61, Trenčianska Teplá	12:02	<b>11:32</b>	11:10
84,6	37,8	↑		Po 61, Trenčín, Hasičská	12:23	<b>11:49</b>	11:25
84,9	37,5	←		Po 61, Trenčín, smer Bratislava	12:23	<b>11:49</b>	11:25
86,2	36,2	←		Po 61, Trenčín, Bratislavská, 2.výjazd smer Bratislava	12:26	<b>11:52</b>	11:27
87,8	34,6	↑		Po 61, Trenčín, Bratislavská	12:30	<b>11:55</b>	11:30
88,9	33,5	↑		Po 61, Trenčín, Bratislavská	12:33	<b>11:57</b>	11:32
Stretnutie Pelotónov - Trenčín, Žilina, Trnava <b>Smer LUBINA - 1 SPOLOČNÝ pelotón.</b>							
107,4	15,0	⇒		Na 54, Nové Mesto Nad Váhom, smer Brno	13:17	<b>12:34</b>	12:04
108,4	14,0	↑		Po 54, Nové Mesto Nad Váhom	13:20	<b>12:36</b>	12:05
110,4	12,0	←		Na 581, smer Bzince pod Javorinou, 2.výjazd	13:24	<b>12:40</b>	12:09

Dátum: 30.7.2016

Neutrálna časť: **122,4 km**

116,4	6,0	⇒ 	Na 1239, smer Lubina	13:39	<b>12:52</b>	12:19
117,4	5,0	↑	Po 1239, Lubina	13:41	<b>12:54</b>	12:21
120,4	2,0	⇒ 	Na Pagáčovci	13:48	<b>13:00</b>	12:26
121,9	0,5	⇒ 	Na Amfiteáter Lubina	13:52	<b>13:03</b>	12:28
122,4	0,0		Amfiteáter Lubina - Penzión Roh	13:53	<b>13:04</b>	12:29

Dátum: 30.7.2016

Neutrálna časť: 124 km

Km od/do		Križovatka	Miesto	Harmonogram [km/h]		
štartu	cieľa			25	<b>30</b>	35
0,0	124,0		Trnava Hlavná ul.	9:00	<b>9:00</b>	9:00
0,2	123,8	↑	Trnava, Štefánikova	9:00	<b>9:00</b>	9:00
0,6	123,4	⇒ 	Na 61 Trnava, Rybníkova	9:01	<b>9:01</b>	9:01
1,0	123,0	⇐ 	Na Trnava, Špačinská cesta	9:02	<b>9:02</b>	9:01
1,6	122,4	⇒ 	Trnava, Špačinská cesta	9:03	<b>9:03</b>	9:02
2,6	121,4	⇐ 	Trnava, na Krupská, 1299	9:06	<b>9:05</b>	9:04
4,3	119,7	↑ 	Po 1299, smer Dolná Krupá	9:10	<b>9:08</b>	9:07
13,0	111,0	⇐ 	Po 1299, Dolná Krupá, Hlavná	9:31	<b>9:26</b>	9:22
18,0	106,0	↑ 	Po 1299, Horná Krupá	9:43	<b>9:36</b>	9:30
21,1	102,9	⇒ 	Na 502, smer Vrbové	9:50	<b>9:42</b>	9:36
23,6	100,4	↑	Po 502, Naháč	9:56	<b>9:47</b>	9:40
28,3	95,7	↑ 	Po 502, Dechtice	10:07	<b>9:56</b>	9:48
31,7	92,3	↑	Po 502, Chtelnica	10:16	<b>10:03</b>	9:54
33,3	90,7	↑	Po 502, Dolný Lopašov	10:19	<b>10:06</b>	9:57
37,2	86,8	↑	Po 502, Dolný Šterusy	10:29	<b>10:14</b>	10:03
41,4	82,6	⇒ 	Na 499, Vrbové, M. A. Beňovského	10:39	<b>10:22</b>	10:10
43,2	80,8	⇐ 	Na 504, Krakovany-Stráže, smer Čachtice	10:43	<b>10:26</b>	10:14
43,8	80,2	↑	Po 504, Krakovany, Školská	10:45	<b>10:27</b>	10:15
50,7	73,3	↑	Po 504, Podolie	11:01	<b>10:41</b>	10:26
52,7	71,3	↑	Po 504, Častkovce	11:06	<b>10:45</b>	10:30

Dátum: 30.7.2016  
 Neutrálna časť: 124 km

55,7	68,3	↑		Po 504, Čachtice	11:13	<b>10:51</b>	10:35
60,7	63,3	↑		Po 504, Nové Mesto Nad Váhom, Čachtická	11:25	<b>11:01</b>	10:44
61,5	62,5	↑		Po 504, Nové Mesto Nad Váhom, Štúrova	11:27	<b>11:03</b>	10:45
61,8	62,2	↑		Po 504, Nové Mesto Nad Váhom, Jána Kollára	11:28	<b>11:03</b>	10:45
62,2	61,8	⇒		Po 504, Nové Mesto Nad Váhom, Klčové	11:29	<b>11:04</b>	10:46
62,7	61,3	⇐		Po 504, Nové Mesto Nad Váhom, Holubyho	11:30	<b>11:05</b>	10:47
63,0	61,0	⇐		Po 504, Nové Mesto Nad Váhom, Odborárska	11:31	<b>11:06</b>	10:48
63,6	60,4	⇒		Po 504, Nové Mesto Nad Váhom, Beckovská	11:32	<b>11:07</b>	10:49
64,2	59,8	↑		Na 515, Nové Mesto Nad Váhom, Beckovská	11:34	<b>11:08</b>	10:50
66,0	58,0	↑		Po 515, Nové Mesto Nad Váhom	11:38	<b>11:12</b>	10:53
67,5	56,5	⇐		Na 507, Kočovce-Rakoľuby, smer Beckov	11:42	<b>11:15</b>	10:55
71,1	52,9	↑		Po 507, Beckov	11:50	<b>11:22</b>	11:01
76,5	47,5	↑		Po 507, Krivosúd - Bodovka	12:03	<b>11:33</b>	11:11
81,0	43,0	↑		Po 507, Trenčianske Stankovce	12:14	<b>11:42</b>	11:18
82,6	41,4	↑		Na 1892, smer Trenčianska Turná	12:18	<b>11:45</b>	11:21
83,6	40,4	↑		Na 1885, Trenčianska Turná	12:20	<b>11:47</b>	11:23
86,1	37,9	↑		Na 1863, Trenčín, Legionárska	12:26	<b>11:52</b>	11:27
87,0	37,0	⇐		Na Trenčín, Biskupická	12:28	<b>11:54</b>	11:29
87,7	36,3	⇐		Trenčín - Biskupice, Biskupická smer Bratislava	12:30	<b>11:55</b>	11:30
87,9	36,1	⇒		Na Trenčín, Biskupická, smer Bratislava	12:30	<b>11:55</b>	11:30
89,5	34,5	⇐		Na Trenčín, Biskupická, smer Bratislava	12:34	<b>11:59</b>	11:33
89,8	34,2	⇐		Na Trenčín, Biskupická, smer Bratislava	12:35	<b>11:59</b>	11:33

Dátum: 30.7.2016



Neutrálna časť: 124 km

90,5	33,5	↑		Na 61 Trenčín, Bratislavská, smer Bratislava	12:37	<b>12:01</b>	11:35
Stretnutie Pelotónov - Trenčín, Žilina, Trnava <b>Smer LUBINA - 1 SPOLOČNÝ pelotón.</b>							
109,0	15,0	⇒		Na 54, Nové Mesto Nad Váhom, smer Brno	13:21	<b>12:38</b>	12:06
110,0	14,0	↑		Po 54, Nové Mesto Nad Váhom	13:24	<b>12:40</b>	12:08
112,0	12,0	⇐		Na 581, smer Bzince pod Javorinou, 2.výjazd	13:28	<b>12:44</b>	12:12
118,0	6,0	⇒		Na 1239, smer Lubina	13:43	<b>12:56</b>	12:22
119,0	5,0	↑		Po 1239, Lubina	13:45	<b>12:58</b>	12:24
122,0	2,0	⇒		Na Pagáčovci	13:52	<b>13:04</b>	12:29
123,5	0,5	⇒		Na Amfiteáter Lubina	13:56	<b>13:07</b>	12:31
124,0	0,0			Amfiteáter Lubina - Penzión Roh	13:57	<b>13:08</b>	12:32



## Brno - Lubina

**126,9 km**

Km od/do		Križovatka	Miesto	Harmonogram [km/h]		
štartu	cieľa			25	<b>30</b>	35
0,0	126,9	←	Brno Velodrom TJ Favorit Brno Křížkovského 22	9:00	<b>9:00</b>	9:00
0,8	126,1	⇒ 	Na Brno, Veletřní	9:01	<b>9:01</b>	9:01
1,3	125,6	⇒ 	Na Brno, Mendlovo náměstí, Křížová	9:03	<b>9:02</b>	9:02
1,4	125,5	← 	Na Brno, Václavská	9:03	<b>9:02</b>	9:02
1,4	125,5	⇒ 	Na Brno, Křídlovická	9:03	<b>9:02</b>	9:02
1,7	125,2	← 	Na Brno, Hybešova	9:04	<b>9:03</b>	9:02
2,5	124,4	↑	Na Brno, Úzka	9:06	<b>9:05</b>	9:04
3,1	123,8	⇒ 	Na Brno, Dornych	9:07	<b>9:06</b>	9:05
3,4	123,5	↑	Po 41, Brno, Plotní	9:08	<b>9:06</b>	9:05
4,1	122,8	↑	Po 41, Brno, Svatopetrská	9:09	<b>9:08</b>	9:07
4,7	122,2	↑	Po 41, Brno, Hněvkovského	9:11	<b>9:09</b>	9:08
6,1	120,8	← 	Na 380, Brno, Kaštanová	9:14	<b>9:12</b>	9:10
7,9	119,0	⇒ 	Po 380, Brno, Ivanovické náměstí	9:18	<b>9:15</b>	9:13
8,1	118,8	← 	Po 380, Brno, Ivanovické náměstí	9:19	<b>9:16</b>	9:13
8,3	118,6	↑	Po 380, Brno, Tuřanská	9:19	<b>9:16</b>	9:14
8,8	118,1	↑	Po 380, Brno, Revoluční	9:21	<b>9:17</b>	9:15
9,1	117,8	↑	Po 380, Brno, Podlipná	9:21	<b>9:18</b>	9:15
9,3	117,6	⇒ 	Po 380, Brno, Hanácka	9:22	<b>9:18</b>	9:15
9,5	117,4	↑	Po 380, Brno, Sokolnická	9:22	<b>9:19</b>	9:16
9,8	117,1	← 	Po 380, Brno, Sokolnická	9:23	<b>9:19</b>	9:16







## Brno - Lubina

**126,9 km**

10,6	116,3	↑		Po 380, Brno, Sokolnická	9:25	<b>9:21</b>	9:18
14,3	112,6	↑		Po 380, Sokolnice	9:34	<b>9:28</b>	9:24
16,1	110,8	↑		Po 380, Telnice	9:38	<b>9:32</b>	9:27
22,1	104,8	↑		Po 380, Moutnice	9:53	<b>9:44</b>	9:37
24,8	102,1	↑		Po 380, Těšany	9:59	<b>9:49</b>	9:42
33,7	93,2	↑		Po 380, Klobouky u Brna	10:20	<b>10:07</b>	9:57
34,8	92,1	↑		Po 380, Kašnice	10:23	<b>10:09</b>	9:59
37,5	89,4	↑		Po 380, Krumvíř	10:30	<b>10:15</b>	10:04
41,7	85,2	↑		Po 380, Terezín	10:40	<b>10:23</b>	10:11
44,3	82,6	←		Po 380, 422, Čejč, K Hovoranům	10:46	<b>10:28</b>	10:15
46,8	80,1	↑		Po 422, Hovorany	10:52	<b>10:33</b>	10:20
49,7	77,2	↑		Po 422, Šardice	10:59	<b>10:39</b>	10:25
53,7	73,2	↑		Po 422, Svatobořice-Mistřín	11:08	<b>10:47</b>	10:32
58,4	68,5	⇒		Na 54, Kyjov, Strážovská	11:20	<b>10:56</b>	10:40
59,0	67,9	↑		Po 54, Kyjov, Strážovská	11:21	<b>10:58</b>	10:41
59,1	67,8	↑		Po 54, Kyjov, Nerudova	11:21	<b>10:58</b>	10:41
59,3	67,6	↑		Po 54, Kyjov, Nerudova	11:22	<b>10:58</b>	10:41
59,6	67,3	↑		Po 54, Kyjov, Nerudova	11:23	<b>10:59</b>	10:42
62,5	64,4	↑		Po 54, Vlkoš	11:30	<b>11:05</b>	10:47
67,1	59,8	↑		Po 54, Vracov	11:41	<b>11:14</b>	10:55
71,2	55,7	↑		Po 54, Bzenec	11:50	<b>11:22</b>	11:02
74,9	52,0	↑		Po 54, Moravský Písek	11:59	<b>11:29</b>	11:08

## Brno - Lubina

**126,9 km**

80,6	46,3	←		Na 54, 55 Veselí nad Moravou	12:13	<b>11:41</b>	11:18
80,7	46,2	⇒		Na 54, Veselí nad Moravou smer Nové Mesto Nad Váhom	12:13	<b>11:41</b>	11:18
81,0	45,9	↑		Po 54, Veselí nad Moravou	12:14	<b>11:42</b>	11:18
87,2	39,7	↑		Po 54, Blatnice pod Svatým Antonínkem	12:29	<b>11:54</b>	11:29
92,6	34,3	↑		Po 54, Blatnička	12:42	<b>12:05</b>	11:38
96,2	30,7	↑		Po 54, Boršice u Blatnice	12:50	<b>12:12</b>	11:44
99,7	27,2	↑		Po 54, Slavkov	12:59	<b>12:19</b>	11:50
Stretnutie Pelotónov - Brno, Zlín <b>Smer LUBINA - 1 SPOLOČNÝ pelotón.</b>							
108,9	18,0	↑		Po 54, Strání	13:21	<b>12:37</b>	12:06
112,9	14,0	↑		Po 54, Hranica CZE / SVK	13:30	<b>12:45</b>	12:13
113,1	13,8	↑		Po 54, Moravské Lieskové-Šance	13:31	<b>12:46</b>	12:13
117,9	9,0	⇒		Na 1242, Moravské Lieskové-Brestové	13:42	<b>12:55</b>	12:22
119,9	7,0	↑		Po 1242, Hrubá Strana	13:47	<b>12:59</b>	12:25
121,9	5,0	↑		Po 1242, Bzince pod Javorinou - Cetuna	13:52	<b>13:03</b>	12:28
123,9	3,0	←		<b>!!! Na cestu bez čísla,</b> smer Pagáčovci, Penzión Roh	13:57	<b>13:07</b>	12:32
125,9	1,0	←		Pagáčovci, ostrá do ľava smer Penzión Roh	14:02	<b>13:11</b>	12:35
126,9	0,0			Amfiteáter Lubina - Penzión Roh	14:04	<b>13:13</b>	12:37

## Zlín - Lubina



















Dátum: 30.7.2016

Neutrálna časť: **123 km**

Km od/do		Križovatka	Miesto	Harmonogram [km/h]		
štartu	cieľa			25	<b>30</b>	35
0,0	123,0		Zlín Zlínsky kraj Jana Antonína Bati 5520	9:00	<b>9:00</b>	9:00
0,4	122,6	↑	Zlín, Vavrečkova	9:00	<b>9:00</b>	9:00
0,5	122,5	← 	Zlín, smer Gahurová	9:01	<b>9:01</b>	9:00
0,6	122,4	⇒ 	Zlín, smer Vodní	9:01	<b>9:01</b>	9:01
0,7	122,3	↑ 	Po Vodní, Zlín	9:01	<b>9:01</b>	9:01
1,3	121,7	← 	Na 490, Zlín, smer Dlouhá	9:03	<b>9:02</b>	9:02
1,6	121,4	↑	Po 490, Zlín, Sokolská	9:03	<b>9:03</b>	9:02
4,3	118,7	↑ 	Po 490, Zlín, Fryštácka	9:10	<b>9:08</b>	9:07
4,9	118,1	⇒ 	Na 4911, Zlín, Lázně	9:11	<b>9:09</b>	9:08
5,7	117,3	↑ 	Po 4911, Zlín, Štípska	9:13	<b>9:11</b>	9:09
6,5	116,5	↑ 	Po 4911, Zlín, Štípa, Kostelecká	9:15	<b>9:13</b>	9:11
6,9	116,1	↑ 	Na 4912, Zlín, Nová cesta	9:16	<b>9:13</b>	9:11
8,0	115,0	⇒ 	Na 491, Zlín	9:19	<b>9:16</b>	9:13
9,2	113,8	↑ 	Po 491, Zlín	9:22	<b>9:18</b>	9:15
10,4	112,6	← 	Na 4913, Hvozdná	9:24	<b>9:20</b>	9:17
12,1	110,9	↑ 	Po 4913, Ostrata	9:29	<b>9:24</b>	9:20
13,9	109,1	← 	Na II/491	9:33	<b>9:27</b>	9:23
15,3	107,7	↑	Po II/491, Zlín, Velíková	9:36	<b>9:30</b>	9:26
16,0	107,0	← 	Na 489, smer Lukov	9:38	<b>9:32</b>	9:27
17,2	105,8	↑ 	Po 489, Lukov	9:41	<b>9:34</b>	9:29




Dátum: 30.7.2016

 Neutrálna časť: **123 km**













21,2	101,8	⇒		Na 490, Fryšták	9:50	<b>9:42</b>	9:36
24,4	98,6	↑		Po 490, Fryšták, Žabárna	9:58	<b>9:48</b>	9:41
27,1	95,9	↑		Po 490, Horní Lapač	10:05	<b>9:54</b>	9:46
27,8	95,2	←		Na 49016, smer Zahnašovice	10:06	<b>9:55</b>	9:47
28,7	94,3	↑		Po 49016, smer Zahnašovice	10:08	<b>9:57</b>	9:49
31,6	91,4	↑		Na 438, Zahnašovice	10:15	<b>10:03</b>	9:54
34,5	88,5	←		Na 432, Holešov, smer Hulín	10:22	<b>10:09</b>	9:59
36,5	86,5	↑		Po 432, Třebětice	10:27	<b>10:13</b>	10:02
38,2	84,8	↑		Po 432	10:31	<b>10:16</b>	10:05
39,8	83,2	↑		Po 432, Hulín, Holešovská	10:35	<b>10:19</b>	10:08
40,5	82,5	←		Na Hulín, Záhlinická	10:37	<b>10:21</b>	10:09
40,9	82,1	↑		Po Hulín, Záhlinická	10:38	<b>10:21</b>	10:10
43,6	79,4	↑		Hulín, Záhlinice	10:44	<b>10:27</b>	10:14
47,8	75,2	↑		Tlumačov	10:54	<b>10:35</b>	10:21
53,3	69,7	↑		Otrokovice, Na Komenského	11:07	<b>10:46</b>	10:31
53,8	69,2	↑		Otrokovice, náměstí 3. května	11:09	<b>10:47</b>	10:32
54,4	68,6	↑		Otrokovice, třída Osvobození	11:10	<b>10:48</b>	10:33
54,9	68,1	↑		Na 55, Otrokovice, Napajedelská	11:11	<b>10:49</b>	10:34
55,7	67,3	↑		Po 55	11:13	<b>10:51</b>	10:35
56,7	66,3	←		Na Napajedla, Doktora Beneše	11:16	<b>10:53</b>	10:37
57,5	65,5	↑		Napajedla, Zábraní	11:18	<b>10:55</b>	10:38
57,9	65,1	↑		Napajedla, Palackého	11:18	<b>10:55</b>	10:39

Dátum: 30.7.2016

 Neutrálna časť: **123 km**

58,5	64,5	↑		Napajedla, Masarykovo náměstí	11:20	<b>10:57</b>	10:40
58,7	64,3	↑		Napajedla, Podzámčí	11:20	<b>10:57</b>	10:40
58,9	64,1	←		Napajedla, Podzámčí	11:21	<b>10:57</b>	10:40
59,1	63,9	↑		Napajedla, Žerotínova	11:21	<b>10:58</b>	10:41
59,3	63,7	↑		Napajedla, Lány	11:22	<b>10:58</b>	10:41
60,0	63,0	↑		Na 49724, Napajedla, Lány	11:24	<b>11:00</b>	10:42
62,7	60,3	↑		Po 49724, Napajedla	11:30	<b>11:05</b>	10:47
64,8	58,2	↑		Po 49724, Topolná	11:35	<b>11:09</b>	10:51
67,5	55,5	←		Na 497, Bílovice	11:42	<b>11:15</b>	10:55
67,6	55,4	⇒		Na 49714, Bílovice, smer Uh. Brod	11:42	<b>11:15</b>	10:55
70,5	52,5	↑		Po 49714, Nedachlebice	11:49	<b>11:21</b>	11:00
71,9	51,1	↑		Po 49714, smer Uh. Brod	11:52	<b>11:23</b>	11:03
73,3	49,7	↑		Po 49714, Částkov	11:55	<b>11:26</b>	11:05
76,0	47,0	⇒		Na 49714, smer Uh. Brod	12:02	<b>11:32</b>	11:10
77,1	45,9	↑		Po 49714, Pašovice	12:05	<b>11:34</b>	11:12
78,7	44,3	↑		Po 49714, Prakšice	12:08	<b>11:37</b>	11:14
83,2	39,8	↑		Po 49714, Uherský Brod, Prakšická	12:19	<b>11:46</b>	11:22
83,6	39,4	←		Na Uherský Brod, U Cihelny, smer Luhačovice	12:20	<b>11:47</b>	11:23
83,8	39,2	↑		Uherský Brod, U Cihelny	12:21	<b>11:47</b>	11:23
83,9	39,1	⇒		Uherský Brod, Na Maršovská	12:21	<b>11:47</b>	11:23
84,0	39,0	↑		Uherský Brod, Za Humny	12:21	<b>11:48</b>	11:24
84,5	38,5	↑		Uherský Brod, Za Humny	12:22	<b>11:49</b>	11:24









## Zlín - Lubina

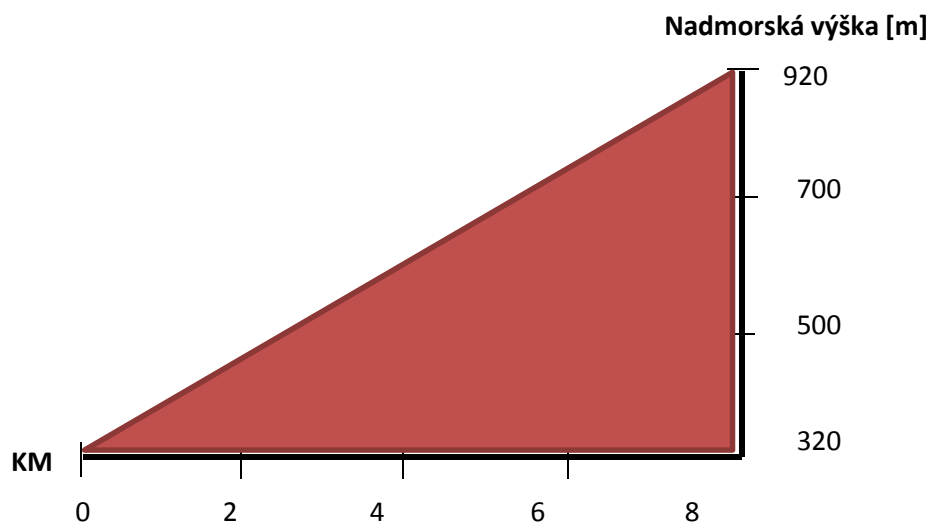
84,6	38,4	⇒		Na 490, Uherský Brod, Neradice	12:23	<b>11:49</b>	11:25
84,7	38,3	⇐		Na 490, Uherský Brod	12:23	<b>11:49</b>	11:25
85,1	37,9	⇐		Po 490, Uherský Brod	12:24	<b>11:50</b>	11:25
85,4	37,6	↑		Po 490 Uherský Brod, 26. dubna	12:24	<b>11:50</b>	11:26
85,7	37,3	↑		Po 490 Uherský Brod, Nivnická	12:25	<b>11:51</b>	11:26
88,5	34,5	⇒		Po 490	12:32	<b>11:57</b>	11:31
90,5	32,5	⇒		Po 490 Nivnice	12:37	<b>12:01</b>	11:35
93,8	29,2	⇐		Na 498, Dolní Němčí	12:45	<b>12:07</b>	11:40
95,9	27,1	⇐		Na 54, Slavkov	12:50	<b>12:11</b>	11:44
<b>Stretnutie Pelotónov - Brno, Zlín</b> <b>Smer LUBINA - 1 SPOLOČNÝ pelotón.</b>							
105,0	18,0	↑		Po 54, Strání	13:12	<b>12:30</b>	12:00
109,0	14,0	↑		Po 54, Hranica CZE / SVK	13:21	<b>12:38</b>	12:06
109,2	13,8	↑		Po 54, Moravské Lieskové-Šance	13:22	<b>12:38</b>	12:07
114,0	9,0	⇒		Na 1242, Moravské Lieskové-Brestové	13:33	<b>12:48</b>	12:15
116,0	7,0	↑		Po 1242, Hrubá Strana	13:38	<b>12:52</b>	12:18
118,0	5,0	↑		Po 1242, Bzince pod Javorinou - Cetuna	13:43	<b>12:56</b>	12:22
120,0	3,0	⇐		<b>!!! Na cestu bez čísla,</b> smer Pagáčovci, Penzión Roh	13:48	<b>13:00</b>	12:25
122,0	1,0	⇐		Pagáčovci, ostrá do ľava smer Penzión Roh	13:52	<b>13:04</b>	12:29
123,0	0,0			Amfiteáter Lubina - Penzión Roh	13:55	<b>13:06</b>	12:30

## Lubina - Veľká Javorina

Dátum: 30.7.2016

Súťažná časť: 8 km

Km od/do		Križovatka	Miesto	Harmonogram [km/h]		
štartu	cieľa			5	10	15
0,0			Amfiteáter Lubina - Penzión Roh <b>2,2km Neutrálny štart</b>	15:30	15:30	15:30
0,0		⇐ 	Na Hrnčiarové	15:31	<b>15:31</b>	15:30
0,0		⇒ 	Lubina, na Hrnčiarové	15:33	<b>15:32</b>	15:32
0,0		⇒ 	Na 1239, Lubina - Hrnčiarové smer Javorina	15:33	<b>15:33</b>	15:32
0,0		⇒ 	Na 1242, Lubina - Hrnčiarové smer Javorina	15:34	<b>15:33</b>	15:33
0,0		↑	Po 1242, Lubina - Hrnčiarové PRÍJAZD na OSTRÝ ŠTART - PEVNÝ	15:35	<b>15:34</b>	15:33
0,0	8,0		Po 1242, Lubina - Hrnčiarové <b>KONIEC OBCE - Ostrý štart - PEVNÝ</b> 320 m n.m.	15:35	<b>15:35</b>	15:35
0,5	7,5	⇒ 	Po 1242	15:41	<b>15:38</b>	15:37
1,5	6,5	⇐ 	Na 1246, smer Javorina	15:53	<b>15:44</b>	15:41
1,8	6,2	⇒ 	Po 1246, smer Javorina	15:56	<b>15:45</b>	15:42
3,1	4,9	↑	Po 1246, smer Javorina	16:12	<b>15:53</b>	15:47
3,8	4,2	↑ 	Po 1246, smer Javorina	16:20	<b>15:57</b>	15:50
8,0	0,0		<b>CIEĽ - VEĽKÁ JAVORINA, 920 m n.m.</b>	17:11	<b>16:23</b>	16:07





# MAPA

Súťažná časť: Lubina - Veľká Javorina

Dĺžka: 8 km

